











CONSORZIO DI BONIFICA VULTURE - ALTO BRADANO
GAUDIANO

PIANO DI CLASSIFICA PER IL RIPARTO DEGLI ONERI CONSORTILI

Allegato	BACINO OFANTO	Corografia
D₁	INDICI DI RISCHIO IDRAULICO ZONE OMOGENEE	scala: 1:50.000
REDATTO DA dot. Leonardo DONNINI	Visto: IL DIRETTORE GENERALE dot. Antonio MIRANDA	data:
in collaborazione con il capo ufficio tecnico e idraulico geom. Falco RUSSO	IL PRESIDENTE Nicola R. BARBANGELO	

LEGENDA

-  Limite comprensorio del C.B.V.A.B. (L.R. 33/01)
-  Limite di bacino
-  Bacino "OFANTO BASSO"
Sottobacini: Melfese, Olivento, Crapellotto,
Lampeggiano
INDICE 7,25
-  Bacino "OFANTO BASSO"
Sottobacino Locone
INDICE 6,16
-  Bacino "OFANTO BASSO"
Sottobacini: Arcidiaconato, fiumara di Venosa
e classificati per analogia
INDICE 1,80
-  Bacino "OFANTO ALTO"
Sottobacini: Melfese, Olivento, Crapellotto,
Lampeggiano
INDICE 4,03
-  Bacino "OFANTO ALTO"
Sottobacino Locone
INDICE 3,42
-  Bacino "OFANTO ALTO"
Sottobacini: Arcidiaconato, fiumara di Venosa
e classificati per analogia
INDICE 1,00
-  Fascia non classificata dove il consorzio
non ha realizzato opere idrauliche
-  Dighe

